





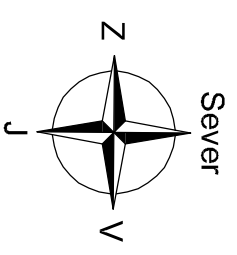


- LEGENDA:**
-  Meja območja podrobnega načrta (OPPN)
 -  območja drugih centralnih dejavnosti
 -  območja drugih urejenih zelenih površin
 -  območja stanovanjskih površin
 -  območja kmetijskih zemljišč (najboljša kmetijska zemljišča in druga kmetijska zemljišča)
 -  območja površinskih voda



Občina Zreče,
Cesta na Roglo 13b,
3214 Zreče

naročnik:
Unior kovaška industrija d.d.,
Kovaška cesta 10,
3214 Zreče

naročnik:
Občina Zreče,
Cesta na Roglo 13b,
3214 Zreče

prilagodilec:
Savoprojekt, d.d.,
Cesta krških žrtev 59,
8270 Krško



OBČINSKI PODROBNI PROSTORSKI NAČRT
POSLOVNO OBRATNA CONA ZREČE NA OBMUČJU UN1/035

OPN: D. Pirč, univ./dipl.inž.krajin. KA-1562
SP: S. Urnek, dipl.inž.grad.

grafični načrt: IZSEK IZ GRAFIČNEGA NAČRTA NAMENSKE RABE OPN
faza: PREDLOG

datum: 1. 5. 2019
merila: 1:5000

št. grafičnega načrta: B1

Ta načrt velja za pogodbeno določene namene.